



LA VOIX DU CANAL, lettre d'information du Comité des Canaux Bretons – Juin 2010

En Bretagne

Journée du patrimoine de pays & des moulins en Bretagne **13^{ème} édition - Dimanche 20 Juin 2010**

La Journée du Patrimoine de Pays - manifestation nationale destinée à promouvoir le patrimoine non protégé, les paysages et les savoir-faire traditionnels - dynamise chaque année le territoire Breton par de nombreuses initiatives d'acteurs locaux. Associations, artisans, collectivités, professionnels du tourisme, entreprises spécialisées et propriétaires privés transmettent avec passion leurs connaissances sur les richesses de la région.

La 13^{ème} édition, associée à la Journée des Moulins, se déroulera le Dimanche 20 Juin 2010, proposant plus de 150 manifestations gratuites à destination de tout public.

Visites guidées, expositions, démonstrations de savoir-faire, randonnées découvertes, balades contées, conférences, ateliers ludiques ...

Cette année, découvrez l'histoire à travers les...

dates & personnages.

Profitez de cette journée pour parcourir la Bretagne à la découverte des témoins du passé.

Chaque organisateur aura le plaisir de communiquer ses connaissances sur le patrimoine bâti mais aussi paysager ou encore les métiers et savoir-faire traditionnels.

Programme complet disponible sur le site : www.journeedupatrimoinedepays.com

Contact presse - Région Bretagne

Cécile Le Goc - Fénelon Héloïse - FNASSEM Bretagne

bretagne@associations-patrimoine.org

Tel : 02 99 54 60 05

Programme du Chemin de Ki-dour

Partir en voyage à la découverte des mammifères sauvages, non pas d'Afrique ou d'Amazonie... mais de Bretagne ! C'est ce que propose le Groupe Mammalogique Breton l'été prochain à l'occasion du Chemin de Ki-Dour : un inventaire itinérant des mammifères de Nantes à Brest, une marche de trois semaines le long du canal à la rencontre de la Loutre, de l'Hermine et des chauves-souris...

Ki-dour, c'est le "chien d'eau" en Breton, le nom donné dans la région à la Loutre, mammifère emblématique de nos rivières et de notre littoral.

En 2010, année internationale de la biodiversité, le GMB engage avec ses partenaires^o un ambitieux projet : réaliser le premier Atlas des Mammifères terrestres de Bretagne à l'horizon de 2015. C'est pour inaugurer ce programme et montrer que la biodiversité se rencontre aussi sur le bord du chemin que le GMB vous invite à participer à cette aventure qui se veut conviviale et collective.

Le Chemin de Ki-Dour se déroulera du 24 juin au 15 juillet 2010. L'itinéraire qui relie Nantes à Brest sera parcouru en 21 étapes quotidiennes, à pied en kayak ou en bateau (pour rallier Brest), en suivant le canal tout au long de ces trois semaines. Il s'agit d'un événement ouvert à la participation du public qui associe une randonnée, des opérations d'inventaire, et des animations.

Les curieux de nature, riverains du canal, visiteurs de la région... sont invités à parcourir les étapes avec les membres du GMB, à participer à des animations (sur la piste de la Loutre, nuit de la chauve-souris) ou à assister aux "carnets de Ki-Dour", le rendez-vous quotidien de compte-rendu en images de la journée à l'arrivée de chaque étape. Sans oublier le Fest Noz de Ki-Dour qui animera le voyage à Motreff le 10 juillet.

Pour plus d'informations, contactez Thomas Dubos : thomas.dubos@gmb.asso.fr / 02-96-61-06-64

Du nouveau sur les Voies Vertes de Bretagne


Une nouvelle carte « Voies Vertes de Bretagne »

Grâce au partenariat engagé avec Bretagne Magazine, la carte sera diffusée dans le hors-série Balades et Randonnées du magazine à paraître en mai, édité à 71 000 exemplaires (kiosque et abonnement). Exemplaires qui s'ajoutent aux 50 000 autres cartes diffusées par le CRT.

Au contenu habituel : liste des hébergements « Etape Rando Bretagne », des loueurs de cycles, des offices de tourisme, y figurent des idées pour voyager autrement combinant transport collectif et location de vélos, et des alternatives permettant de ne pas gérer le retour de son vélo de location !

Afin de fournir une information plus fiable à l'utilisateur, de nouvelles informations apparaissent :

- seuls les tronçons aménagés figurent sur la carte, et non plus les tronçons en cours d'aménagement ;
- le graphisme permet de distinguer d'une part, les itinéraires en site propre réservés aux déplacements non motorisés des itinéraires dits partagés sur route ou desserte agricole, et d'autre part, le revêtement des voies.



Pour info, une étude sur les performances environnementales des revêtements cyclables est consultable sur le site de l'association des Départements et Régions Cyclables (ex-ADC) :

<http://www.departements-cyclables.org/accueil.phtml> (rubrique Nouveautés, dernier paragraphe).

En version provisoire, cette étude, menée par les DRC depuis un an, compile les solutions de revêtements les plus communément utilisées et les décrit de manière systémique.

Bonne lecture !

Les Amis du Canal du Nivernais en Bretagne

Une délégation nivernaise est venue découvrir les canaux de Bretagne : leur voyage d'étude rentrait dans le cadre d'un programme Leader de développement touristique du canal du Nivernais et de Bourgogne.

Accueillis par l'ICIRMON, ils ont ainsi pu échanger, visiter nos canaux.

Le premier jour ils ont été à l'atelier de fabrication des portes d'écluse à St Germain sur Ille, et se sont fait expliquer in situ l'aménagement des berges mené par l'ICIRMON.

Le lendemain, au Musée de la Batellerie de l'Ouest, avant une visite animée par Charly Bayou, ils ont pris connaissance du schéma des voies navigables de Loire-Atlantique. L'après-midi c'est à Pontivy qu'ils ont été accueillis sur la péniche Duchesse Anne, nouvel office de tourisme de Pontivy Communauté. Leur éduc-tour s'est achevé par une présentation de la politique régionale Voies d'eau et Voies Vertes.



Le canal de Nantes à Brest fait sa télé...

Le film (ou plutôt les films) sur le canal de Nantes à Brest, bientôt sur vos écrans !

Il y a aura d'abord les petits films courts, 4 mn 30 environ, qui correspondent à chaque fois à une étape de marche le long du canal. Les 20 épisodes seront diffusés tout au long du mois de juin sur TV Rennes, à raison d'un épisode par jourhistoire de donner envie aux spectateurs d'aller s'y balader cet été ! Ca se passe à partir du 7 juin, à 18h55, avec une rediffusion à 19h55, 22h22 et 23h55.

Puis le film de 52 minutes, qui reprend les meilleurs moments des films précédents, sur le ton d'une balade impromptue de Nantes à Brest. Son nom: « au fil de l'eau ». Il passera sur TV Rennes en juillet en multidiffusion. Vous aurez les infos sur les programmes TV ou le site de TV Rennes.

Après TV Rennes, c'est Ty Télé (Vannes) et Tébéo (Brest) qui prendront le relais, dates de diffusion encore inconnues de moi à ce jour.


Et bien sûr il y aura des DVD édités aux bons soins d'Aligal Productions.

Canalement vôtre !

Brigitte Chevet

En Côtes d'Armor
Le nouveau guide du Pays Guerlédan-Argoat

Edition 2010.



En Morbihan
Pontivy : un nouveau guide de visite pour le Château des Rohan

Dans le cadre de la mise en valeur de son patrimoine, la Ville de Pontivy s'est engagée depuis plusieurs années dans une politique de publications patrimoniales à destination d'un large public. Un guide de visite et un document de présentation du château des Rohan viennent désormais compléter l'offre existante.

Autour du château des Rohan

Monument phare du patrimoine pontivyen, le château des Rohan est le premier édifice à bénéficier de ce programme.


Guide de visite et document de présentation

Réalisé en français, breton et anglais, le guide de visite sera distribué, dans la langue de son choix, à tout visiteur se rendant au château.

Afin de mieux faire connaître ce monument et d'en faciliter les visites, un document de présentation recensant divers renseignements pratiques a également été réalisé. Les visiteurs pourront le trouver en trois versions bilingues (français-breton, anglais-allemand et italien-espagnol) dans les principaux points touristiques de la ville (office de tourisme intercommunautaire, camping municipal, auberge de jeunesse...).

Rappel : le livret-jeu à destination du jeune public

Répondant au souci permanent d'accessibilité de son patrimoine au public le plus large possible, la Ville n'a pas oublié le jeune public. Depuis l'été 2008, un livret constitué de différentes énigmes à résoudre au fil de la visite amène le participant (à partir de 7 ans) à découvrir l'auteur et la date de la construction du château. Ou comment apprendre tout en s'amusant!



Contact, renseignements :
Anne BOCQUET, médiatrice
du patrimoine
Hôtel de Ville 8, rue François
Mitterrand – 56300 PONTIVY
Courriel :
anne.bocquet@ville-pontivy.fr

**Une nouvelle exposition à l'Ecomusée des
Forges...4 mai - 19 septembre 2010**

Valentin Malartre est un jeune artiste sculpteur installé à Strasbourg. Il récupère les matériaux délaissés, il les tord, les façonne, les anime... et donne naissance à des coucous étranges, burlesques ou inquiétants. Le métal, le bois, la toile, le plastique se plient à ses rêves d'inventeur de créatures. Parmi les héros de son bestiaire, on croise de drôle d'oiseaux primitifs, des loups en tricycle, des insectes tressautant... Toute cette ménagerie pédale, danse, brinquebale dans un ballet sonore incessant, qui rappelle, dans un registre différent, celui des anciens ateliers des Forges d'Hennebont. Exposition réalisée dans la cadre des « Emotions mécaniques #2 ».



Josselin, au fil de l'eau...

Un circuit de valorisation et de protection du patrimoine naturel et fluvial breton

Ce projet contribuera à renforcer et diversifier l'offre touristique, culturelle et éducative du territoire. Le but de celui-ci est d'apporter un plus à l'existant.

Ce circuit pourrait proposer d'explorer un nouveau champ de ce qui fait la réputation de Josselin :

Ce parcours a vocation à mettre en valeur les espaces naturels et leur biodiversité et à permettre une prise de conscience par le visiteur de son rôle dans la protection de la ressource. En effet, dans une démarche pédagogique et innovante, le visiteur pourra, tout au long d'un parcours qui se veut évolutif, constater, mesurer, apprendre et découvrir qu'il est acteur et que son comportement agit sur les paramètres qui influent sur le milieu naturel.

La Ville de Josselin a décidé de se saisir de ces thématiques afin de réaliser un véritable projet de développement durable autour de l'eau.



LE PARCOURS

Le circuit envisagé ne cherche pas à révolutionner l'image de la Ville de Josselin mais bien à s'inscrire en complément de l'existant. Il apparaît tout naturel qu'il tire profit et mette en avant les différentes actions menées par la commune.

En effet, la ville mène une politique contre les « vitrines vides » en centre-ville, notamment en favorisant l'implantation d'artisans d'art. D'autre part, elle cherche à faire vivre son patrimoine grâce à son festival médiéval. Enfin, elle développe des actions culturelles (concerts...).

Le succès de ce type de projet repose sur le ressenti des visiteurs. Il est clair aujourd'hui que de nombreux passages du parcours présentent des lacunes en termes d'approche visuelle ou sensorielle :

- le bois d'Amour est traversé par un cours d'eau que l'on ne voit pas ;
- la base de canoë-kayak contraste fortement avec le paysage du canal ;
- les lavoirs sont cachés et difficiles d'accès ;
- les écluses, les moulins doivent être mis en scène ;
- les ambiances naturelles apparaissent par intermittence, il manque de la continuité.

La réalisation « du circuit d'interprétation, de valorisation et de protection du patrimoine naturel et fluvial breton » passe donc par une amélioration de l'accessibilité et de l'approche sensorielle des sites.

14 points d'intérêts seront répartis sur quatre espaces le long du canal : la montée vers la place St Nicolas, le secteur du bois d'amour et la Minette.

En détail

- Ville haute : panneaux d'accès et d'informations, exploiter le réseau des venelles, orienter le circuit autour du château à partir du circuit du patrimoine ;
- Moulin de Beaufort : Espace de liberté et de calme ;
- Square de tard : Aire de pique nique et d'infos , «KM 0» pour visiter le pays en vélo-promenade, randonnées pédestre et nautique;
- Berges du canal : Conseil Général réaménagement devant le château, promenade sécurisée et verte : puis chemin de halage en bois sur le canal ;
- Lavoir sous château : Lieu culturel « Expo » mise en valeur : côté Est fontaine, côté Ouest lavoir ;
- Rue St Nicolas : Lien visuel et thématique entre le canal et le bois d'amour
- Rd point St Nicolas : Donner accès au lieu d'accueil principal de Josselin voir avec l'ABF
- Rue DU CANAL : Chemin lumineux et visuel-thématique entre le canal et le bois d'amour ;
- Théâtre de Verdure : espace d'animation : expo, land art, Modules ;
- Entrée du parking de l'aiguillon : horloge et jets d'eau du millénaire ;
- Chemin des Noisetiers : vieux chemin rural promenade avec mise en scène ;
- Le Gué : Tables bancs, jeux, espace naturel d'expo dans les arbres ;
- Le Marais : Présentation in situ des écosystèmes reconstruites ;
- Les Carrières et les ruines : Vocation du travail du schiste par des silhouettes ;
- Bambouseraie : Espace ludique

Le CHEMIN LUMINEUX (rue du Canal) s'inscrit dans la continuité de la mise en lumière originale de la Ville (faubourg Ste Croix, Château).

Ce parcours riche et varié, conçu pour attirer un large public, permettra de découvrir l'eau, la faune, la flore, et écouter les sons de nature. Un point important, ce circuit sera accessible aux personnes à mobilité réduite et aux aveugles et déficients visuels. Il sera également traduit en anglais.

Ce circuit sera visible à partir du 15 avril pour la 1ère tranche.

Plus d'informations en contactant la mairie de Josselin au 02 97 22 24 17

St Congard s'anime...

En bordure du Canal de Nantes à Brest, dans la cour de l'Ancien Presbytère de Saint Congard:

Scène intimiste, lieu insolite vous propose un avant goût de la fête de la musique

un Apéro concert en extérieur

le 18 juin à 19 H 30

Invité : Flanagan and the Jack

3 musiciens; une voix, une guitare, un violon et des percussions, véritables troubadours des temps modernes. Ils vous offrent des chansons décalées sur une musique entraînante avec toujours beaucoup de bonne humeur et de rythme.



St Congard s'anime toujours...

Voilà six ans que ça dure ! Et à chaque fois c'est mieux ...

Cette année encore, le canal va faire des vagues. La traditionnelle Fête du Canal se déroulera à St Congard du 25 au 27 juin 2010. Le clou du spectacle : le seul feu d'artifice tiré sur le canal de Nantes à Brest.

Envie d'un bon cochon grillé ? Voilà le rendez-vous qu'il vous faut : St Congard le 26 juin. En plus cette année, les organisateurs mettent en scène un véritable orchestre. Le dimanche, quant à lui, sera tourné vers l'esprit guinguette.

Du côté des rencontres, l'association mise sur le partage des cultures : nous assurons une passerelle entre les anglais et les français au travers du rassemblement d'OFNI.

Le club de canoë de Malestroit proposera des baptêmes sur le canal ainsi qu'une randonnée sur la Claire

Les plus créatifs participeront à une étape du concours Couleurs de Bretagne.



Le dimanche se déroulera le deuxième rassemblement d'OFNIS (Objets Flottants Non Identifiés) du Canal ; au programme, imagination, flottaison (ou pas !) et bonne humeur.

Une mini plage de sable sera installée tout le week-end pour le plaisir des plus petits ; la piscine sera là elle-aussi.

Enfin, en exclusivité, LIBJE, une péniche hollandaise aménagée en hôtel flottant sera présente tout le week-end.

D'autres surprises attendent les spectateurs, comme par exemple des expositions photos, des jeux bretons...

On ne peut, bien sûr pas tout vous dévoiler ...

Alors à bientôt.

Infoline : 06 08 05 94 21

Contact : <http://lecanalfaitdesvagues.blog4ever.com>



* Pour ceux qui ont séché les cours de géographie, Saint-Congard se trouve entre Malestroit et la Gacilly.

En Loire-Atlantique

Les Estivales du canal

Du 19 juin au 19 septembre

Pour connaître le programme, contactez les Offices de tourisme du canal :

OT Nantes Métropole

0892 464 044

OT Erdre et Gesvres – Sucé sur Erdre

02 40 77 70 66

OT Erdre et Gesvres – Nort sur Erdre

02 51 12 60 74

OT de la région de Blain

02 40 87 15 11

OT du canton de St Gildas

02 40 01 40 10

Maison du tourisme du Pays de Redon

02 99 71 06 04



Au Musée de l'Erdre le 12 juin

Après-midi « pêche » au musée !

Démonstration-discussion autour de la pêche

Samedi 12 juin à 14h30

Amateur chevronné, néophyte ou simple curieux, sont invités à partager leurs savoirs et leurs questionnements à propos de la pêche de loisir dans l'Erdre.

L'après-midi sera animée par des membres de l'association La Gaule nantaise, qui présenteront différents matériels de pêche et échangeront avec les visiteurs autour de quatre thèmes : pêche au coup, pêche des carnassiers, pêche à la mouche et écoles de pêche.

Cette animation est payante (tarif d'entrée du musée).

Pour plus d'informations : www.carquefou.fr/musee

Contact : Mathilda Morgand - 02 28 22 24 45



3ème édition des Rencontres du Fleuve : du 4 au 12 juin

A l'heure où l'importance de la Loire dans le département est un enjeu pour tous, Les Rencontres du Fleuve mettent en lumière ce patrimoine dans toute sa diversité pour le redécouvrir, se l'approprier, le réinventer et apprendre à le respecter. Pour cela, le festival itinérant offre aux scolaires, aux habitants et aux visiteurs des bords de Loire une sensibilisation ludique à l'environnement, autour de moments de fête et de partage.

Les deux premières éditions, en 2006 et 2008, ont proposé des animations nautiques, des concerts, des spectacles d'arts de la rue, des spectacles pyrotechniques, des parcours artistiques à plus de 100 000 personnes dans 10 villes des bords de Loire.

Ce projet culturel de territoire est dédié aux amoureux de la Loire, aux curieux qui souhaitent mieux la connaître, aux passants qui se laissent gagner par l'émotion. Institutions, collectivités, associations, acteurs de l'environnement, artistes professionnels et amateurs, habitants : tous travaillent avec notre association à la mise en oeuvre de ces découvertes étonnantes, permettant grâce à leur présence de continuer à faire vivre le fleuve dans toute sa splendeur.

L'édition 2008 :

- . 65 000 personnes sont venues au festival
- . Une centaine d'associations mobilisées
- . 6 escales portuaires en 8 jours : Varades, la Chapelle Basse-Mer, Nantes, Couëron, Cordemais, Paimboeuf.
- . 21 concerts et 15 spectacles d'arts de la rue
- . 10 créations artistiques dont 5 résidences
- . Des invites de marque : Goran Bregovic, Didier Lockwood, Dan Ar Braz, Groupe F, Cie Transe Epress, Cie Carabosse, Cie Gran Reynata et Royale de Luxe, Cie ilotopie, Jean-Daniel Jolly Monge, Nicolas Simarik...
- . 100 bateaux ont participé à l'animation nautique
- . 4 000 embarquements sur la Loire

LA 3ème ÉDITION DES RENCONTRES DU FLEUVE

Participez à un voyage insolite au coeur de la Loire-Atlantique... Pour sa 3ème édition, les Rencontres du fleuve vous invitent à découvrir 5 nouvelles escales sur les bords de la Loire. Embarquez à bord de bateaux historiques, laissez-vous conter l'histoire réelle ou fantasmée du pays, découvrez les curiosités de notre environnement, rêvez devant les spectacles de rue et pyrotechniques, dansez aux rythmes de la musique du fleuve... Les arts et l'environnement se mêlent pour porter un autre regard sur notre territoire !

Cette année l'inauguration du festival aura lieu le 29 mai à Nantes à l'occasion d'un temps fort nautique incontournable. Le lancement de la péniche « la Marne », accueillie par ses aînés au coeur du bras de la Madeleine, marquera l'ouverture du festival. L'itinérance commencera ensuite le 4 juin au Fresne sur Loire et se terminera le 12 juin à Saint-Nazaire. Tous les ingrédients du festival (artistique, environnement et nautique) vogueront alors à travers le département.

Comme à chaque édition, le festival se décline à chaque escale autour de 3 domaines d'intervention, avec la participation active des habitants et acteurs des bords de Loire :

- Le volet nautique, qui symbolise l'itinérance du festival, avec des bateaux d'hier et d'aujourd'hui
- Le volet environnement, pour une meilleure compréhension de notre territoire, représenté au sein du village des découvertes avec des expositions et stands de sensibilisation
- Le volet artistique, qui permet d'aborder et de révéler notre patrimoine sous un autre regard, en croisant les pratiques des amateurs et professionnels.

Plus d'infos : www.lesrencontresdufleuve.fr



Zoom sur

la commune de Neulliac

Neulliac, commune rurale de 1550 habitants, est située à mi-chemin entre Pontivy et Mur de Bretagne, distantes de 7 km. C'est la commune qui possède la plus grande longueur de halage entre d'une part les rives du Blavet à l'ouest et le canal de Nantes à Brest au sud-est, soit 15 kms et une vingtaine d'écluses. Le GR 37 emprunte le chemin de halage sur le canal et longe les pittoresques étangs du Roz.

La commune compte cinq chapelles : St Samson, St Corentin et St Maurille au Moustoir, St Eloi, Notre Dame de Délivrance au Roz et Notre Dame de Carmès, classée Monument Historique. Celle-ci offre au visiteur une remarquable voûte peinte au XV^e et début XVI^e siècle récemment exposée à la sacristie de la chapelle et une voûte peinte du XVIII^e dans la nef.

La commune compte également plusieurs manoirs dont le plus spectaculaire, celui de KERGICQUEL qui s'élève fièrement au bord du Blavet.

A noter

Aux éditions Vagnon, un nouveau guide sur la navigation responsable

Je vous informe de la publication chez "Vagnon" du premier guide pratique traitant de la navigation éco-responsable et économiquement viable. Il traite de tous les sujets et postes particuliers d'un bateau, de son équipement : gestion de l'électricité, de la propulsion, des déchets, de l'eau, entretien, vie à bord... Sans leçon de morale, il fait le point sur les dernières techniques, matériaux et astuces en donnant les bonnes adresses pour les mettre en oeuvre, sans sacrifier le plaisir et le confort...

L'auteur

Lien pour en savoir plus : <http://seme.cer.free.fr/index.php?cat=plaisance-ecologique>

Votre agenda

20 juin - Bretagne : Journée du Patrimoine de Pays et des Moulins

du 19 juin au 19 septembre - Loire-Atlantique : Les Estivales du canal

du 25 au 27 juin - St Congard (56) : Fête du canal

8 août - Bretagne : A DIMANCHE AU CANAL

N'oubliez pas **le Concours du plus beau carnet de voyage le long des canaux de Bretagne**